


Объект: Линии электропередачи классом напряжения до 35 кВ, а также связанные с ними трансформационные подстанции, распределительные пункты и иное предназначенное для осуществления передачи электрической энергии оборудование (Реконструкция ТП-400-6/0,4 кВ 1945 с заменой на ТП-630-6/0,4 кВ, ПС 137 «Домодедовская»)
Местоположение / кадастровый квартал: Московская область, г.о. Домодедово, пос. «Константиново» / 50:28:0050208
Площадь земельного участка: 290,0 кв.м
Категория земель: Земли населенных пунктов
Вид разрешенного использования: Коммунальное обслуживание
Описание границ смежных землепользователей:
По контуру точки 1-3 з/у 50:28:0050208:308, точки 3-4 з/у 50:28:0050208:298, точки 4-1 з/у 50:28:0050208:912.

№ п/п	X	Y	Дирекцион. угол	Длина линии, м
:ЗУ (площадь 290 кв.м.)				
1	432777,35	2200792,41	115° 41' 34,24"	16,16
2	432770,34	2200806,97	205° 41' 34,24"	18,33
3	432753,83	2200799,03	299° 4' 19,11"	16,39
4	432761,79	2200784,70	26° 21' 14,73"	17,37
1	432777,35	2200792,41		














Заявитель: Южные Электрические
Сети – филиал ПАО "Россети
Московский регион"

/И.Г.Гузенюк/

(подпись, расшифровка)

MP

Условные обозначения

Обозначение	Наименование
	существующая трансформаторная подстанция, подлежащая демонтажу
	существующая опора ВЛ-6кВ
	существующая опора ВЛ-0,4кВ
	проектируемая опора для подвески провода ВЛ-6кВ
	провод проектируемой ВЛ-6кВ
	провод проектируемой ВЛ-0,4кВ
	охранная зона проектируемой трансформаторной подстанции
	охранная зона проектируемой ВЛ-6кВ
	охранная зона проектируемой ВЛ-0,4кВ
	запрашиваемый участок
	обозначение характерной точки
50:28:0050208:308	кадастровый номер участка